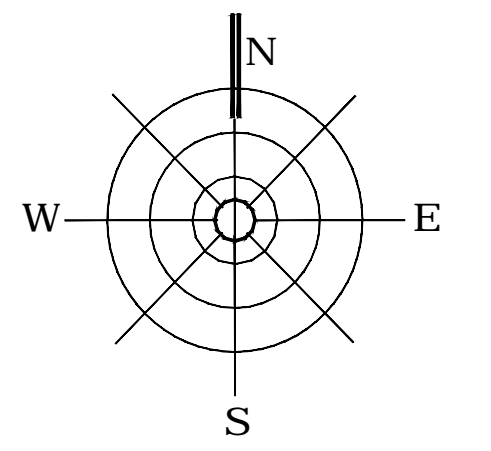




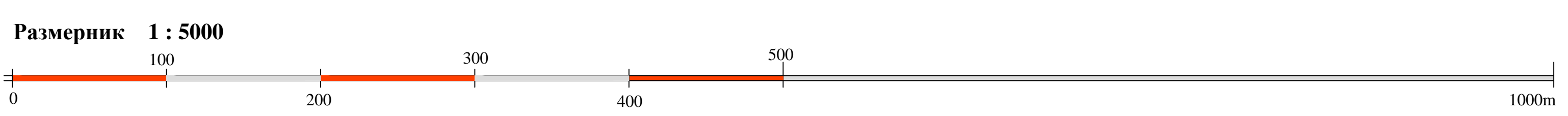
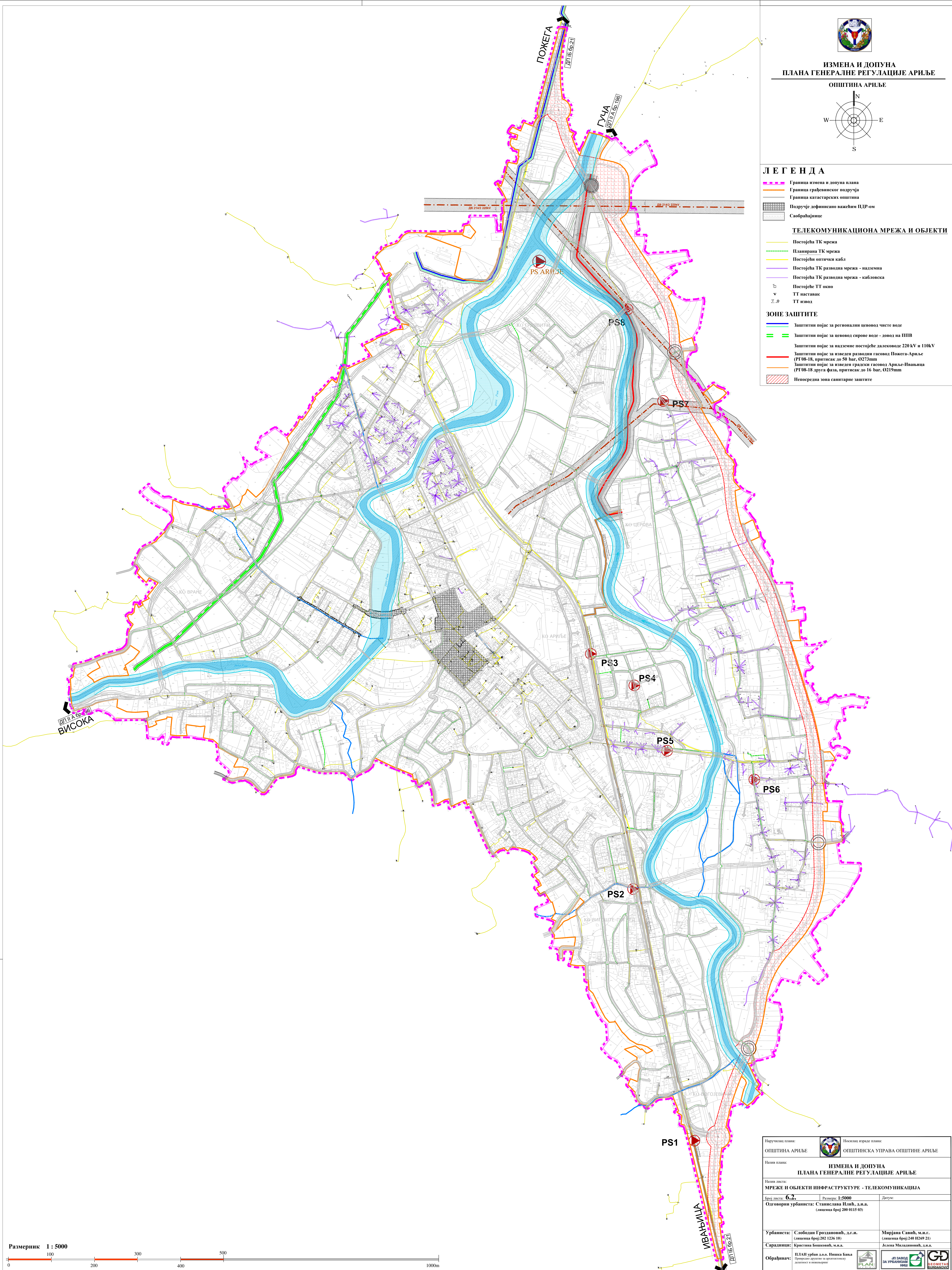
ИЗМЕНА И ДОПУНА ПЛАНА ГЕНЕРАЛНЕ РЕГУЛАЦИЈЕ АРИЉЕ

ОПШТИНА АРИЉЕ



ЛЕГЕНДА

- Граница измена и допуна плана
 - Граница грађевинског подручја
 - Граница катастарског општина
 - Подручје дефинисано важним ПЦР-ом
 - Саобраћајнице
- ### ТЕЛЕКОМУНИКАЦИОНА МРЕЖА И ОБЈЕКТИ
- Постојећа ТК мрежа
 - Планирана ТК мрежа
 - Постојећи оптички кабл
 - Постојећа ТК разводна мрежа - надземна
 - Постојећа ТК разводна мрежа - кабловска
 - Постојеће ТТ окно
 - ТТ наставак
 - ТТ извод
- ### ЗОНЕ ЗАШТИТЕ
- Заштитни појас за регионални невод чисте воде
 - Заштитни појас за невод сирове воде - довод на ППВ
 - Заштитни појас за надземне постојеће далеководе 220 kV и 110kV
 - Заштитни појас за изведен разводни гасовод Пожега-Ариље (PГ08-18, притисак до 50 bar, Ø273mm)
 - Заштитни појас за изведен разводни гасовод Ариље-Ивањина (PГ08-18 друга фаза, притисак до 16 bar, Ø219mm)
 - Непосредна зона санитарне заштите



Наручилац плана: ОПШТИНА АРИЉЕ	Носилац израде плана: ОПШТИНСКА УПРАВА ОПШТИНЕ АРИЉЕ	
Назив плана: ИЗМЕНА И ДОПУНА ПЛАНА ГЕНЕРАЛНЕ РЕГУЛАЦИЈЕ АРИЉЕ		
Назив ласта: МРЕЖЕ И ОБЈЕКТИ ИНФРАСТРУКТУРЕ - ТЕЛЕКОМУНИКАЦИЈА		
Број ласта: 6.2.	Размер: 1:5000	Датум:
Одговорни урбаниста: Станислава Илић, д.и.а. (лиценца број 200 0115 03)		
Урбаниста: Слободан Гроздановић, д.и.а. (лиценца број:202 1236 10)	Мирјана Савић, м.и.г. (лиценца број:240 0269 21)	
Сарадници: Кристина Кошковић, м.и.а.	Јелена Младеновић, д.и.а.	
Обрађивач: ИЗАН урбан д.о.о. Нишка Бања Привредно друштво за архитектонску делатност и инжењеринг	ИЗАН ЗА УРБАНИЗАЦИЈУ	GD ГЕОМЕТРИЈА